





Kolín - lokalita Spálenka
chodník, komunikace, cyklotrasy, VO
Dokumentace pro povolení stavby

A. PRŮVODNÍ LIST

OBJEDNATEL  Město Kolín Karlovo náměstí 78 280 12 Kolín I tel. +420 321 748 111 e-mail: posta@mukolin.cz		GENERÁLNÍ PROJEKTANT  HIGHWAY DESIGN, s.r.o. Okružní 948/7 500 03 Hradec Králové tel. +420 495 408 921 e-mail: hd@highwaydesign.cz		AUTORIZACE	
NÁZEV AKCE Kolín - lokalita Spálenka - chodník, komunikace, cyklotrasy, VO					
VEDOUcí PROJEKTANT AKCE ING. JIŘÍ NÝVLT 			STAVEBNÍ OBJEKT		
ZPRACOVATEL DOKUMENTACE HIGHWAY DESIGN, s.r.o. OKRUŽNÍ 948/7 HRADEC KRÁLOVÉ		ZODPOVĚDNÝ PROJEKTANT AKCE ING. MICHAL ČEPELKA 		STUPEŇ DOKUMENTACE povolení stavby	
OBSAH PŘÍLOHY A. PRŮVODNÍ LIST				MĚŘÍTKO	
ČÍSLO PŘÍLOHY 01s24-3-A-00-01		VERZE A	DATUM 02/2025	ČÍSLO ZAKÁZKY 01/s/2024	FORMÁT A4
PARÉ					

A) Průvodní list

A.1 Identifikační údaje

A.1.1 Údaje o stavbě

a) *název stavby*

KOLÍN - LOKALITA SPÁLENKA - CHODNÍK, KOMUNIKACE, CYKLOTRASY, VO

b) *místo stavby (adresa, čísla popisná, katastrální území, parcelní čísla pozemků)*

- ulice Na Spálence, Kolín
- k.ú. Kolín, parcelní číslo: 372/2, 372/3, 376/5, 376/6, 376/10, 378/3, 547/3, 547/4, 547/5, 547/6, 548/4, 548/5, 2825/10

k.ú. Kolín

parcela číslo	vlastnické právo	pozemek		
		využití	druh	výměra
2825/10	Město Kolín, Karlovo náměstí 78, Kolín I, 28002 Kolín	ostatní komunikace	ostatní plocha	3992
548/5	Město Kolín, Karlovo náměstí 78, Kolín I, 28002 Kolín	ostatní komunikace	ostatní plocha	158
548/4	Město Kolín, Karlovo náměstí 78, Kolín I, 28002 Kolín	ostatní komunikace	ostatní plocha	1332
547/6	Město Kolín, Karlovo náměstí 78, Kolín I, 28002 Kolín	ostatní komunikace	ostatní plocha	454
547/5	Město Kolín, Karlovo náměstí 78, Kolín I, 28002 Kolín	ostatní komunikace	ostatní plocha	672
547/4	Město Kolín, Karlovo náměstí 78, Kolín I, 28002 Kolín	ostatní komunikace	ostatní plocha	1916
372/3	Město Kolín, Karlovo náměstí 78, Kolín I, 28002 Kolín		lesní pozemek	27
372/2	Město Kolín, Karlovo náměstí 78, Kolín I, 28002 Kolín		lesní pozemek	39
378/3	Město Kolín, Karlovo náměstí 78, Kolín I, 28002 Kolín		trvalý travní porost	673
547/3	Město Kolín, Karlovo náměstí 78, Kolín I, 28002 Kolín		trvalý travní porost	1
376/5	Město Kolín, Karlovo náměstí 78, Kolín I, 28002 Kolín	jiná plocha	ostatní plocha	561
376/6	Město Kolín, Karlovo náměstí 78, Kolín I, 28002 Kolín	jiná plocha	ostatní plocha	312
376/10	Město Kolín, Karlovo náměstí 78, Kolín I, 28002 Kolín	ostatní komunikace	ostatní plocha	424

c) *předmět dokumentace*

- jedná se o rekonstrukci stávající místní komunikace s doplněním chodníku pro pěší a doplněním veřejného osvětlení podél komunikace

Stupeň: dokumentace pro povolení stavby

Datum: únor 2025

Zakázkové číslo: 01/s/2024

A.1.2 Údaje o žadateli / stavebníkovi

Objednatel: Město Kolín
IČ 00 235 440
DIČ CZ00235440

Sídlo: Městský úřad Kolín
Odbor regionálního rozvoje
Karlovo náměstí 78
280 12 Kolín
Telefon 321 748 111
e-mail posta@mukolin.cz

Zastoupený: ve věcech smluvních **Mgr. Iveta Mikšíková**, I. místostarostka města
ve věcech technických **Karin Dostálová**, investiční referentka OI a ÚP

A.1.3 Údaje o zpracovateli dokumentace

Zhotovitel: **HIGHWAY DESIGN, s.r.o**
zapsaná v OR vedeném Krajským soudem v Hradci Králové, oddíl C, vložka 23491
IČO 27513351
DIČ CZ 27513351

Sídlo firmy: Okružní 948/7
500 03 Hradec Králové 3
e-mail : hd@highwaydesign.cz
tel. : 495 408 921
mobil : 603 163 585, 605 542 910

Zastoupený: jednatelem firmy **Ing. Jiří Nývlt**,
autorizovaný inženýr ČKAIT (číslo autorizace 0601964)

Vypracoval: **Ing. Michal Čepelka** autorizovaný inženýr ČKAIT (číslo autorizace 0602546)

A.2 Členění stavby na objekty a technická a technologická zařízení

- SO 101 Komunikace a zpevněné plochy
- SO 401 Veřejné osvětlení

A.3 Seznam vstupních podkladů

- účelový mapový podklad
- katastrální mapa daného území
- ÚPm
- projednání návrhu stavby s objednatelem
- terénní průzkumy zhotovitele
- předpisy pro navrhování a projektování dopravních staveb

A.4 TEA - technicko-ekonomické atributy budov

- budovy nejsou součástí stavby

A.5 Atributy stavby pro stanovení podmínek napojení a provádění činností v ochranných a bezpečnostních pásmech dopravní a technické infrastruktury

a) hloubka stavby

- 0,9m pod niveletu komunikace
- základ stožárů 1,6m pod terén

b) výška stavby

- stavba komunikace – bez výškových parametrů
- stožáry výška 6,0m

c) předpokládaná kapacita počtu osob ve stavbě

- stavba komunikace – neurčuje se počet osob ve stavbě

d) plánovaný začátek a konec realizace stavby

- zahájení stavby a její ukončení je podmíněno splněním podmínek stavebního řízení
- předpoklad investora je stavbu realizovat v termínu mezi 08/2025 – 12/2026

A.6 Základní parametry dopravní stavby

typ, funkce a význam dopravní stavby, její začlenění do dopravní sítě, návrhové parametry (kategorie, návrhová nebo traťová rychlost, šířkové uspořádání, délka hlavní trasy, dopravní kapacity apod.)

- SO 101 Komunikace a zpevněné plochy
- komunikace v šíři 6,0m a délky 440m, návrhová rychlost 50km/h
- chodník v šíři 1,5m a délky 440m
- SO 401 Veřejné osvětlení
- doplnění veřejného osvětlení podél MK, 16 stožárů s LED svítidly ve výšce 6,0m, délka podzemního vedení 460m